



sistema
ambiente
sicurezza sul lavoro
e tutela dell'ambiente

SISTEMA AMBIENTE SRL
via Assisana 33C / 06135 Perugia
tel. +39 075 583 7425
fax +39 075 583 7219
www.sistema-ambiente.it
info@sistema-ambiente.it



“REALIZZAZIONE DI UN CENTRO DI RACCOLTA
STOCCAGGIO E ROTTAMAZIONE DI ROTTAMI
FERROSI E NON FERROSI E AUTOVEICOLI E
SIMILI CON SUPERFICIE INFERIORE AD 1 ETTARO
IN VIA PASSERELLA
LOC. PASSAGGIO DI BETTONA”

Allegato 2 cartografia:
“PRG – RERU Rete Ecologica Regionale Umbria”

Soggetto Proponente
MAGGI & BALDONI AUTODEMOLIZIONI SRL

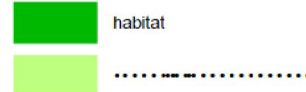
Committente	Timbro e firma
MAGGI & BALDONI AUTODEMOLIZIONI SRL	
Progettazione	Timbro e firma
 sistema ambiente sicurezza sul lavoro e tutela dell'ambiente	Coordinatore Dott.ssa Laura Mancini Progettisti: geom. Enzo Proietti

legenda

R.E.R.U.

1) Unità regionali di connessione ecologica

Categorie vegetazionali selezionate (habitat) da lupo, gatto selvatico europeo, capriolo in aree continue >= 50 ettari e da tasso, istrice, lepre bruna >= 20 ettari, fascia di matrice <= 250 metri (lupo, capriolo, lepre bruna) e <= 100 metri

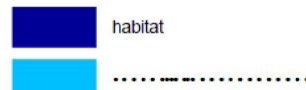


2) Corridoi e pietre di guado

Aree di habitat < 50 ettari (lupo, gatto selvatico europeo, capriolo) e < 20 ettari (tasso, istrice, lepre bruna) reciprocamente

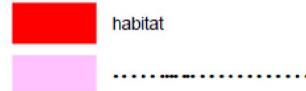


di Connessione Ecologica



3) Frammenti

Aree di habitat < 50 ettari (lupo, gatto selvatico europeo, capriolo) e < 20 ettari (tasso, istrice, lepre bruna) reciprocamente



4) Matrice

Categorie vegetazionali non selezionate da lupo, gatto selvatico europeo, tasso, capriolo, istrice, lepre.

5) Barriere antropiche

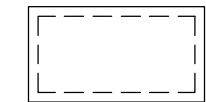
Aree edificate, strade, ferrovie

6) Ambiti di elevata sensibilità alla diffusione insediativa

Settori territoriali caratterizzati da valori molto elevati dell'indice SIX (Sprawl Index) nei quali si concentra oltre l'80% delle attuali superfici edificate regionali.

Il territorio

Macroaree di progetto



DELIMITAZIONE AREA OGGETTO DI
INTERVENTO

